

Zugsache

- Das Auto ist überholt -



JDAV Bezirksverband München

- Heft 1: Sportklettern -

MOBILITÄTSFÖRDERUNG

Was ist das?

Mit den Öffentlichen in die Berge zu fahren ist leider alles andere als selbstverständlich. Meist ist das Auto die erste Wahl. Dass dabei der Naturraum Alpen zerstört wird, wird oft vergessen. Wir wollen mit der Mobilitätsförderung (Jugend)Touren prämiieren und sammeln, die zeigen, dass man auch ohne Auto billig, schnell und bequem coole Touren machen kann.

Gerade als Alpenvereinsjugend sollten wir umweltgerechtes Verhalten vorleben und bewusst ökologisch verträgliche Alternativen wählen.

Der Wettbewerb

Um einen zusätzlichen Anreiz für umweltfreundliche Jugendfahrten zu geben wurde dieser Wettbewerb ins Leben gerufen. Dabei gibt es 2 Kategorien:

- **Qualität:** Förderung der kreativsten Jugendtour

Die Jugendgruppe mit der kreativsten Tour gewinnt eine vom Bezirk München gezahlte und organisierte Tour mit einem besonderen „Zuckerl“ (Beispielsweise ein Hochseilgarten, ein Survival-Training, ...)

- **Quantität:** Förderung des Jugendleiters mit den meisten Touren mit öffentlichen Verkehrsmitteln

Der Jugendleiter mit den meisten „öffentlichen“ Touren bekommt vom Bezirk München eine BahnCard gesponsert.

Teilnahmebedingungen

Teilnahmeberechtigt ist jede Jugendgruppe einer Münchner Alpenvereinssektion.

Alle Jugendgruppenfahrten mit den öffentlichen Verkehrsmitteln können eingereicht werden. Die Auswahl der kreativsten Tour erfolgt durch eine Jury

Das Antragsformular findet ihr im Internet unter <http://mobi.jdav-muenchen.de>. Dies füllt ihr exakt aus und schickt es per Email mit einem Tourenbericht zu eurer Jugendfahrt bis zum **15.12.** des laufenden Jahres an muenchen@jdav-bayern.de

Bitte beschreibt eure Tour, besonders Organisation, Tickets und An/Abreise so genau wie möglich. Ihr erleichtert damit anderen Jugendleitern, eure Tour nachzumachen und so auch umweltfreundlich unterwegs zu sein.

Informationsbörse

Die gesammelten Touren werden unter <http://mobi.jdav-muenchen.de> veröffentlicht. Zusätzlich gibt es zu jedem Bezirksjugendleitertag ein Heft mit allen Touren zu einem Bereich (z.B. Klettern, Skitouren...), um euch eine Inspirationshilfe an die Hand zu geben.

Als erstes Heft gibt es Tourenvorschläge für Sportklettertouren.

Klettergarten Flintsbach

Kurzbeschreibung: Klettergebiet mit ca. 50 Touren im Bereich 5-10 (viele 5er, 6er und 8er)



Anfahrt: Mit dem Zug von München über Rosenheim nach Flintsbach

Fahrtzeit: 1 Stunde

Ticket: Bayerticket

Kosten: 27€ für 5 Personen (5,40€/Person)

Unterkunft: -

Tour: Vom Bahnhof nach Südwesten durch den Ort. An der Hauptstraße der Beschilderung „Wanderparkplatz Hoher Asten“ bis zum Parkplatz folgen. Zu den leichten Sektoren (Schwierigkeitsgrade 5-8) direkt beim Parkplatz nach Westen zur Wand hoch. Zum schwereren Sektor (Schwierigkeitsgrade 6-10) vom Parkplatz kurz nach Norden und dann auf kleinem Weg über die Wiese (Gehzeit ca. 20 Min.)


Besonderheiten: -

Karten/Führer: Kletterführer unter anderem: „Out of Rosenheim“ oder „Kletterführer Bayerische Voralpen“

Tourenbericht: -

Klettergarten Bad Heilbrunn

Kurzbeschreibung: Klettergebiet mit ca. 25 Touren im Bereich 3-7 (viele 4er und 5er)



Anfahrt: Mit dem Zug (BOB Richtung Lenggries) von München nach Bad Tölz und weiter mit dem Bus (RVO Bad-Tölz - Kochel) nach Bad Heilbrunn



Fahrtzeit: 1,5 Stunden

Ticket: Bayerticket (Gilt für Bus und Bahn)

Kosten: 27€ (5,40€/Person)

Unterkunft: -

Tour: Kurz nach dem Ortsausgang von Bad Heilbrunn Richtung Kochel biegt man links in den Wald ab. Biegt man nach einem kleinen Bach nach links ab kommt man nach ca. 5 Minuten zum unteren Sektor der Sandsteinplatten in Bad Heilbrunn. (Gehzeit ca. 15 Min.) Geradeaus kommt man zum oberen Sektor. Die Touren sind fast alle Plattenklettereie im Bereich von 3-7+


Besonderheiten: Auch von Bad Tölz mit dem Fahrrad erreichbar.

Karten/Führer: Topo unter anderem in „Kletterführer Bayerische Voralpen“ und „Softrock“

Tourenbericht: ist unter mobi.jdav-muenchen.de zu finden

Klettergarten Morsbach

Kurzbeschreibung: Klettergarten in der Nähe von Kufstein. 35 sehr gut abgesicherte Routen in Schwierigkeitsgraden von 3-10 (Schwerpunkt im Bereich 5-7)



1
Tag

Anfahrt: Mit dem Zug von München über Rosenheim nach Kufstein. Von dort mit dem Fahrrad

Fahrtzeit: 1,6 Std (Bahnfahrt: 1:20 und 20 Minuten radeln)

Ticket: Bayerticket + DB-Radlticket

Kosten: Bayerticket 27 € (5,40€/Person)
Fahrradticket 4,5 €/Rad

Unterkunft: -

Tour: Von Kufstein radelt man zum Inn und Innabwärts bis zur Autobahn. Neben der Autobahn nach links bergauf bis zu einem Kreisverkehr. An der ersten Kreuzung nach dem Kreisverkehr nach rechts kommt man nach Morsbach. In Morsbach der Beschilderung Pfrillsee folgen. Nach 5-10 Minuten führen links Stufen zur Wand.

Besonderheiten: In der Nähe (Mit dem Radl 10 Minuten. Achtung, man kann nicht den ganzen Weg fahren: Treppen) gibt es einen kleinen See (Pfrillsee), der bei heißen Sommertagen zum Baden einläd.

Karten/Führer: Kletterführer unter anderem: „Out of Rosenheim“ oder auch im Internet zu finden (z.B. <http://www.bergsteigen.at/>)

Tourenbericht: -

Klettergarten Hohenburg

Kurzbeschreibung: Direkt am Ortsrand von Lenggries hinter dem Kloster und Mädchengymnasium Hohenburg finden sich einige kurze aber teilweise schöne Routen, die zum Klettern einladen.



Anfahrt: Mit dem Zug (BOB) von München nach Lenggries

Fahrtzeit: 1 Std

Ticket: BOB-MVV Ticket

Kosten: 21€ für 5 Personen

Unterkunft: -

Tour: Vom Bahnhof nach Süden die Straße entlang bis zum Bach. Jetzt links vom Bach bachaufwärts bis zum Kloster Hohenburg. (ca. 15 Min) Nach dem Kloster noch 5 Min auf der Straße weiter und dann nach links zu den Felsen.

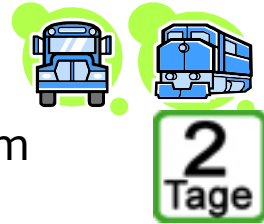
Besonderheiten:

Karten/Führer: Kletterführer unter anderem:
„Sportklettern Allgäu Oberland Tirol“

Tourenbericht: -

Sportklettern rund um die Vorderkaiserfeldenhütte

Kurzbeschreibung: Rund um die Vorderkaiserfeldenhütte gibt es mehrere kleine Sportklettergärten mit Schwierigkeiten im Bereich 3-9



Anfahrt: Mit dem Zug von München nach Kufstein und dann mit dem Bus 4030 nach Sparchen, Eingang Kaisertal

Fahrtzeit: 1,5 Std (1,25 Std Zug und 15 Min Busfahrt)

Ticket: Bayerticket bis Kufstein und Busticket

Kosten: Bayerticket 27€ für 5 Personen
Busticket in Kufstein 0,70€/Person

Unterkunft: Vorderkaiserfeldenhütte (DAV Sektion Oberland)

Tour: Von der Bushaltestelle ins Kaisertal und immer der Forststraße zur Hütte folgen. (ca. 2 Stunden)


Besonderheiten: Auch leichtes Alpinklettern möglich

Karten/Führer: Kletterführer auf der Hüttenhomepage:
www.vorderkaiserfeldenuette.at

Tourenbericht: -

Bouldern in Fontainebleau

Kurzbeschreibung: Fontainebleau ist **DAS** Bouldergebiet Europas. Hier gibt es tausende von Bouldermöglichkeiten in typischen Sandsteinfels



Anfahrt: Mit dem Zug von München nach Paris (Gare de l'Est), mit der Metro oder dem Rad zum Gare de Lyon und weiter nach Fontainebleau (stündlicher Regionalzug)

Fahrtzeit: ca. 14 Stunden

Ticket: Gruppenticket. Bei frühem Buchen kann man Billigkontingente mitnehmen

Kosten: verschieden

Unterkunft: z.B Campingplatz La Musardière in Milly la Forêt

Tour: Von Fontainebleau zum Campingplatz radeln. Hier sind die Felsen des Klettergebiets Les Trois Pignons in wenigen Minuten radeln zu erreichen.

Besonderheiten: am Besten Fahrrad mitnehmen oder in Fontainebleau leihen (z.B bei "A la petit Reine")


Karten/Führer: viele „Bleau“-Führer z.B „Jo & Françoise Montchaussé and Jacky Godoffe: Fontainebleau Climbs, Bâton Wicks“

Karte recht nützlich: IGN 2417 OT "Forêt de Fontainebleau"

Tourenbericht: ist unter mobi.jdav-muenchen.de zu finden

Sportklettern im Basler Jura

Kurzbeschreibung: Südlich von Basel gibt es viele Sportkletterfelsen mit Touren in allen Bereichen. Vom Campingplatz aus sind viele leicht mit dem Fahrrad zu erreichen.



Anfahrt: Mit dem Zug von München nach Ulm und weiter nach Basel

Fahrtzeit: 7 Stunden

Ticket: Gruppenticket für 17 Leute und Fahrräder. Vorher im Reisebüro besorgt

Kosten: 187€ (11€/Person)

Unterkunft: Campingplatz in Reinach bei Basel

Tour: Von Basel Richtung Süden nach Reinach zum Campingplatz. Von hier dann zu den jeweiligen Felsen.

Besonderheiten: Fahrrad mitnehmen

Karten/Führer: Div. Kletterführer Basler Jura. Insbesondere empfehlenswert die "Flüh Bibel".

Tourenbericht: ist unter mobi.jdav-muenchen.de zu finden

WISSENSWERTES ZUM SCHLUSS

Tickets

- In Österreich gibt es das „Einfach Raus Ticket“ für 28€ kann man damit alle Regionalzüge (leider keine Busse) in Österreich fahren. Es gilt wie das Bayernticket für 5 Personen und kann auch an Deutschen Automaten gekauft werden.
- Die BOB bietet ein Wochenendticket an, das Samstag UND Sonntag gilt und für 5 Personen nur 24€ kostet. Es gilt aber wie das BOB-MVV Ticket nicht in den RVO Bussen (Das Bayernticket gilt in RVO Bussen)
- Wer mit seiner Gruppe abends fährt, kann ab 18hr das Bayern Ticket Nacht nehmen. Das kostet nur 19€ und ist sonst wie das normale Bayern Ticket

JDAV Bezirk München

Preysingstr. 71

81667 München

Tel.: 089/ 449 00 197

Fax.: 089/ 449 00199

www.jdav-muenchen.de